




GMINA NOWY TARG

NATANAEL Ośrodek Wypoczynkowy

34-432 Łopuszna, ul. Cyrła 62, tel. 18 265 39 32 , 503 099 988

www.natanael.pl natanael@natanael.pl

www.MojeMiejscewGorach.pl



Za górami, za lasami, za dolinami,
jest takie magiczne miejsce na
ziemi gdzie problemy przestają
mieć znaczenie.





GMINA NOWY TARG składa się z 21 sołectw położonych w sąsiedztwie miasta Nowy Targ, gdzie znajduje się siedziba Urzędu Gminy. Gmina położona jest w centrum Podhala – malowniczego regionu o bogatej kulturze ludowej i historii. Atutem świadczącym o bogactwie, barwności i różnorodności kulturowej Gminy są położone w jej granicach 3 miejscowości należące do sąsiedniego równie pięknego regionu Spisza, są to: Nowa Biała, Krempachy i Dursztyn. Pozostałe 18 miejscowości na terenie Gminy to wsie podhalańskie: Ludźmierz, Rogoźnik, Krauszów, Długopole, Lasek, Trute, Klikuszowa, Obidowa, Morawczyzna, Pyzówka, Waksmund, Ostrowsko, Łopuszna, Harkłowa, Knurów, Szlembark, Dębno i Gronków. Ukształtowanie geograficzne Gminy jest niezmiernie zróżnicowane. W północnej części leżą Gorce ze szczytem Turbacz (1311 m n.p.m.) południową część zajmują

równiny Kotliny Orawsko - Nowotarskiej, zwanej często podhalańską oraz wapienne skalice Pienińskiego Pasa Skałek. Niemal z każdego zakątka Gminy rozpościera się widok na nieodległe Tatry.

Najwyższe partie górskie występują w rejonie wsi Obidowej, w której 6 szczytów przekracza wysokość 1100 m n.p.m. Strefę równinną stanowią pola uprawne, łąki kośne i bory sosnowo - świerkowe. Spotkać tu można jedyną tego typu osobliwość przyrodniczą w Polsce - zbiorowiska roślinności torfowiskowej, tworzącej torfowiska wysokie zwane górkami, które ciągną się w zachodniej części kotliny od wsi Długopole do Ludźmierza.



Dębno Długopole



DŁUGOPOLE- lokowane przez cystersów w 1327r. Sołtystwo przez niemal 500 lat pozostawało w rodzie Długopolskich. Przed II wojną na rozległych nieużytkach funkcjonowało lotnisko wojskowe. Swoisty charakter nadają wsi dwa torfowiska wysokie: Puścizna i Cyrła. Przy eksploatacji żwirów tatrzańskich w tutejszej żwirowni znaleziono (2002r.) kiel mamuta.

DĘBNO - założone w 1335r. przez ród Lasockich. Wieś znana z zabytkowego kościoła pod wezwaniem św. Michała Archanioła. Świątynia ta według podań została wybudowana przez zbójników, którym objawił się na dębie św. Michał. Wnętrze drewnianego, gotyckiego kościoła pokryte wielobarwną polichromią patronową (ok. 1500r.) najstarszą z kompletnie zachowanych na świecie. W ołtarzu tryptyk (ok.1510r.), a na nim Święta Rozmowa Matki Bożej ze św. Katarzyną i Archaniołem Michałem. Na belce tęczowej Krzyż życia (XIV/XV w.) starszy od samej świątyni. Kościół wpisany na listę Światowego Dziedzictwa UNESCO. Wieś rolnicza, ale coraz większą rolę zaczyna odgrywać tu rzemiosło i usługi. Z biegiem czasu staje się ośrodkiem turystyczno-wypoczynkowym. Nad brzegami Białki, która stanowi wschodnią granicę gruntów wiejskich, rozciągają się atrakcyjne dla rekreacji tereny leśne i zielone.



Dursztyn Gronków

DURSZTYN - to wieś spiska malowniczo położona na zachodnim skraju Pienin Spiskich, na wysokości 710-740 m n.p.m. wśród wapiennych skałek porośniętych świerkowymi lasami. Przy wjeździe do Dursztyna szosą z Krempach widnieje Czerwona Skałka. U jej podnóża rozrosło się osiedle domów letniskowych w stylu podhalańskim. Przez Dursztyn wiodą dwa szlaki turystyczne: zielony z Szaflar przez Gronków i Krempachy oraz czerwony z Chochotowa przez Pogórze Spisko- Gubałowskie. Łączą się one w środku wsi i prowadzą wzdłuż pienińskiego pasa skałek na zamek w Niedzicy. O Dursztynie wspomina Stanisław Staszic z okazji pobytu w Tatrach i na Podhalu, gdzie był dwukrotnie w roku 1805.



GRONKÓW - jest jedną z największych wsi pod względem zaludnienia. Rozciąga się na przestrzeni 5 km w południowo-zachodniej części gminy. Usytuowanie domów i budynków gospodarczych wyznacza dno doliny potoku Leśnicy, nad którym były położone domy w pierwotnej wsi. Dogodne położenie wsi przy drodze w Tatry i na Podtatrze sprawia, że może ona stanowić bazę noclegową dla turystów i narciarzy, korzystających z wyciągów narciarskich w Białce i Bukowinie Tatrzańskiej.

Harkłowa Klikuszowa

HARKŁOWA - usadowiona na małej przestrzeni wzdłuż dwóch głównych ulic. W pobliżu Dunajca naprzeciw dawnego dworu położony jest stary drewniany kościół o typowej architekturze gotyku podhalańskiego. W kościele z ok. 1500r. znajduje się cenny tryptyk z XVI w., na nim Maryja z Dzieciątkiem i św. Anną. Jako ciekawostkę można podać nazwę "Koci Zamek" na oznaczenie jednego ze wzgórz harkłowskich, gdzie według legendy miała istnieć budowla przypominająca maleńki zamek. W nieistniejącym już dworze urodził się Włodzimierz Tetmajer, młodopolski malarz, brat przyrodni poety Kazimierza. Południową strefę wsi stanowią pola uprawne i łąki na gruntach zwanych Folwark, Szyby, Grapka. W południowo-wschodniej części mamy Bór duży kompleks lasów sosnowo-świerkowych.



KLIKUSZOWA - położona jest w podgórskiej strefie Gorców. Pierwotne zagrody wiejskie usadowiły się na zachodnim brzegu Lepietnicy, przy drodze wiejskiej przebiegającej wzdłuż potoku. Stanowi bazę wypadową w Gorce Zachodnie i na szczyt Turbacza. Z centrum wsi przez Matyjową, Bukowinę Obidowską (1039 m n.p.m.) prowadzi czarny szlak turystyczny na Turbacz. Wzdłuż zachodniej granicy osady, grzbietem górskim od Zakopianki przez Obidową, Jaworzynę Obidowską (938 m n.p.m.), Stare Wierchy i Obidowiec, wiedzie na Turbacz drugi szlak będący równocześnie trasą narciarską. W kierunku zachodnim przedłużeniem tej trasy jest szlak prowadzący przez Przełęcz Sieniawską na Żeleźnicę na Pogórzu Orawskim (912 m n.p.m.) i dalej grzbietem Beskidu na Halę Krupową w paśmie Policy (1369 m n.p.m.). W Klikuszowej znajdują się profesjonalny ośrodek narciarstwa biegowego pn: Centrum Narciarstwa Biegowego Gorce.

Knurów Krauszów Krempachy

KNURÓW- to wieś gorczańska, położona w dolinie potoku o tej samej nazwie, na południowych stokach Gorców. Charakterystycznym elementem krajobrazu jest wąska dolina górską skręcająca w kierunku wschodnim, a także ułożone na zboczach i stokach górskich pola uprawne i łąki. Gorce knurowskie to obniżenie Przełęczy Knurowskiej, umożliwiające komunikację drogową z Ochotnicą, położoną w głębi tych gór. Droga do Ochotnicy prowadzi serpentynami, zwanymi kirami, wznosi się po wschodnim zboczu doliny, skąd roztacza się widok na malownicze krajobrazy górskie oraz panoramę wschodniego Podhala z Tatrmi Bielskimi i Wysokimi na horyzoncie.

KRAUSZÓW- formalnie założony przez cystersów w 1333r. (osada istniała już wcześniej), na rzecz których mieszkańcy przez wieki odrabiali pańszczyznę. Przed II wojną uruchomiono tu dwie elektrownie wodne. W starych wyrobiskach po eksploatacji żwiru powstały stawy, które przyciągają licznych wędkarzy. Przy jednym z nich powstała strefa aktywnego wypoczynku na odnodze szlaku rowerowego wokół Tatr. Jest to idealne miejsce, by zrelaksować się w upalne dni, korzystając z uroków okolicy. Przez wieś przebiega trasa rowerowa pn. "Rowerem po Podhalu".

KREMPACHY- założone ok. 1400r. Murowany kościół parafialny (ok.1530r.) zwieńczony jest hurdycją i attyką. Bogate rokokowe wnętrze. W ołtarzu głównym (XVIII w.) obok obrazu św. Marcina, figury świętych królów Węgierskich. W kościółku cmentarnym fragmenty tryptyku z 1516r. z pierwszego drewnianego kościoła. Malownicze skałki wapienne są charakterystyczne dla okolic Krempach, ale prawdziwym rarytasem dla turystów jest przełom Białki i tamtejszy rezerwat. Skały przyciągają wspinaczy skałkowych, którzy znajdą tu około 30 dróg wspinaczkowych o różnym stopniu trudności. W lecie warto skusić się na spływ kajakiem albo pontonem. Do innej formy rozrywki należy strzelnica, która kusi i przyciąga pasjonatów strzelectwa. Przez Krempachy biegnie szlak rowerowy wokół Tatr.



Lasek Ludźmierz

LASEK- początkowo (XVI w.) przysiółek Klikuszowej. Samodzielnie funkcjonuje od 1618r. przy odgałęzieniu drogi, które wykorzystywali podążający na Węgry kupcy dla uniknięcia płacenia myta. Do rozwoju wsi przyczyniło się otwarcie 1899r. linii kolejowej Kraków - Zakopane i budowa stacji kolei-jedynę na terenie Gminy.



LUDŹMIERZ
- najstarsza wieś na Podhalu. Założył ją 1234r. wojewoda Teodor Gryfita, sprowadzając tu cystersów. Zbudowali oni kościół i klasztor, który opuścili po napaści Tatarów (1241r.). Powtórna lokacja wsi 1333r. rokokowy ołtarz kiej z Dzieciątkiem (ok. 1400r.). Pielgrzymował do Niej Jan Paweł II (1997r.), który w 2001r. podniósł sanktuarium ludźmierskie do rangi bazyliki mniejszej. W Ludźmierzu urodził się Kazimierz Przerwa-Tetmajer (1865-1940), Władysław Orkan i autor "Nieszporów ludźmierskich" L. A. Moczulski.



W 1877r. do nowego kościoła przeniesiono (XVIII w.) wraz z cudowną figurą Matki Boskiej z Dzieciątkiem (ok. 1400r.). Pielgrzymował do Niej Jan Paweł II (1997r.), który w 2001r. podniósł sanktuarium ludźmierskie do rangi bazyliki mniejszej. W Ludźmierzu urodził się Kazimierz Przerwa-Tetmajer (1865-1940), Władysław Orkan i autor "Nieszporów ludźmierskich" L. A. Moczulski.

Łopuszna

Morawczyna

Nowa Białą



ŁOPUSZNA- lokowana w 1364r. W drewnianym, gotyckim kościele (1504r.) znajdują się cenny tryptyk Koronacja Matki Bożej (1460r.). Zbudowany w 1790r. dwór Tetmajerów gościł w latach 1832-46 poetę Seweryna Goszczyńskiego, który stąd wyruszał pisać Dziennik podróży do Tatrów. Tu spędził młodość wybitny filozof ks. prof. Józef Tischner (1931-2000). W centrum wsi czeka na turystów Tischnerówka - izba pamięci podhalańskiego teologa i filozofa, który nieustannie zabiegał o rozwój kultury góralskiej. Łopuszna jest doskonałą bazą wypadową dla miłośników górskich wycieczek. To tutaj początek biorą trzy szlaki turystyczne, które wiodą przez Gorczański Park Narodowy prowadząc na Turbacz: niebieski, czarny, nazywany szlakiem Seweryna Goszczyńskiego (przez Kiczorę) i zielony, który jest jednocześnie przyrodniczą ścieżką dydaktyczną. Inną postacią upamiętnia jest Gajówka Mikołaja - baza edukacyjno - wystawiennicza, będąca rekonstrukcją istniejącej tutaj przed II wojną światową osady leśnej. Gabloty, wykonane z pni drzew, skrywają w sobie bogactwo przyrodnicze Gorców, a oryginalne eksponaty i kopie archiwalnych fotografii z czasów wojny i okresu powojennego, uczą nas o przeszłości.

MORAWCZYNA- założona przez starostę Jana Pieniążka w I poł. XVI w. Podczas II wojny światowej silne ogniwo ruchu oporu i partyzantki (oddział AK B. Duszy ps. "Szarota"). Kospiratorcki: nauczycielka Wiktoria Baran i Florentyna Plewa zostały rozstrzelane (1943r.) przed budynkiem szkoły. O tych wszystkich odległych na szczęście już wydarzeniach i zakrętach historii można podumać wędrując szlakiem biegnącym z Ludźmierza przez Morawczynę i Pieniążkowiec na Pogórze Orawskie lub jadąc trasą rowerową pn. "Rowerem po Podhalu".

NOWA BIAŁA - założona ok. 1260r. Kiedy drewniany kościół z XVI w. spłonął, w 1748r. wybudowano obecną, murowaną świątynię znajdującą się przy zielonym szlaku turystycznym. W rokokowym ołtarzu głównym znajdują się obraz św. Katarzyny. W Przełomie Białki (rezerwat przyrody) kręcono serial "Janosik" (1973r.). W Jaskini Obłazowej znaleziono najstarszy na świecie bumerang wykonany z kła mamuta. Przez Nową Białą biegnie szlak rowerowy wokół Tatr.

Obidowa Ostrowsko Pyzówka



OSTROWSKO- założone ok. 1328r. przez ród Lasockich. Kościół istniał już w 1350r., wielokrotnie niszczonej przez powodzie. Kolejny z 1746r. będący kopią kościoła w Dębnie - spłonął w 1916r. Wnętrze obecnego (1926r.) w stylu zakopiańskim. Stąd pochodził Stefan Banach (1892-1945), znakomity matematyk, odkrywca "przestrzeni Banacha". Tutaj mieszka, tworzy malarz i rzeźbiarz Marian Gromada. Przez Ostrowsko przebiega szlak rowerowy VeloDunajec.

OBIDOWA - założona ok. 1620r. Ta podhalańska, baśniowa wioska najmocniej kusi zimą. Ośnieżone, skute mrozem stoki to perfekcyjne dla sportów zimowych, dlatego też Obidowa słynie z narciarstwa zjazdowego i biegowego. Szczególnym miejscem jest szlak narciarstwa biegowego z Obidowej na Turbacz: "Śladami Olimpijczyków". Organizowane są również kuligi. Nie tylko w tej mroźnej porze roku, ale przez całe 12 miesięcy można w Obidowej urządzać znakomite wczasy. Wycieczki rowerowe, wędrówka szlakiem turystycznym z Rabki na Turbacz czy poszukiwanie zapomnianych, pasterskich chat.



PYZÓWKA- wieś założona w końcu XVI wieku przez starostę nowotarskiego Jana Pieniążka. W latach 1606 i 1630 wzmiankowana pod nazwą Pyzówka czyli Śreniawa obejmowała folwark rozparcelowany następnie przez chłopów w XVIII wieku. Położona w Bramie Sieniawskiej na wysokości 620-820 m n.p.m. w zacisznej kotlinie wśród lesistych wzniesień z dala od ruchliwych dróg, gdzie można wybrać się całą rodziną na przejażdżkę rowerem tamtejszym szlakiem rowerowym. Miejscowość turystyczna z korzystnym mikroklimatem i dobrymi warunkami do wypoczynku i rekreacji.

Rogożnik

Szlembark

ROGOŻNIK - lokowany przez Teodora Gryfitę (ok.1236r.) darowany cystersom. Był ich własnością do rozbiorów. W szkole działającej od 1890r. podczas okupacji nauczał ojciec ks. prof. Józef Tischner, stąd przyszły filozof spędził tu młodość. W kościele parafialnym (1963r.) znajdują się stacje Drogi Krzyżowej dłuta Józefa Janosa z Dębna. Znajdują się też rezerwat Skalka Rogożnicka - największe w Polsce nagromadzenie skamieniałości z górnej jury. Od 1989r. na liście Światowego Dziedzictwa UNESCO.



SZLEMBARK - założony w I poł. XIV w. Nazwa od niemieckiego Schlammborg (błotnista góra). Od XVI w. własność harkłowskiego dworu. Podstawą gospodarki było wypalanie węgla drzewnego i wypas bydła. Widokowe położenie na słonecznych, południowych stokach Gorców wykorzystał znany grafik Tadeusz Kulisiewicz (1899-1988), który tu stworzył swoje największe dzieła: Teka Szlembarska, Nowy Szlembark.

Trute

Waksmund

TRUTE - od XVII w. przysiółek Lasku. Od lat 70. XX w. odrębne sołectwo, rozlokowane wokół skrzyżowania drogi Ludźmierz-Pyzówka z drogą do Klikuszowej. Do połowy XIX w. mieszkańcy odrabiali pańszczyznę na folwarku w Pyzówce. Później podstawą gospodarki stała się, obok rolnictwa, hodowla bydła mlecznego.



WAKSMUND- pierwsze wzmianki w 1338 roku. Podczas II wojny światowej działała tu najsilniejsza placówka Konfederacji Tatrzńskiej. Usytuowany jest w Kotlinie Nowotarskiej u podnóża Gorców. Gorce Waksmundzkie same aż proszą się, aby wkroczyć na ich szlaki. Odpowiednie zarówno dla doświadczonych globtroterów, jaki i dla mniej wytrawnych amatorów górskich wycieczek. Drogi letnich wędrówek oraz trasy rowerowe zimą zamieniają się w nartostrady, a dzięki temu niezależnie od pory roku. Mniej zaawansowani rowerzyści z pewnością skuszą się na wiodący wzdłuż Dunajca łagodny szlak rowerowy, natomiast amatorzy mocniejszych wrażeń nie zawiodą się na górskich duktach. Wszyscy spragnieni ruchu goście skorzystać mogą z bardzo dobrej bazy sportowo - rekreacyjnej z boiskami wielofunkcyjnymi, siłowniami i placami zabaw, a mniej uczęszczane szlaki będą idealne dla miłośników nordic-walking. Idealnym miejscem na odpoczynek jest schronisko na Turbaczu - ostatnia nieruchomość w tej rozległej wsi, a także waksmundzkie pensjonaty.



Atrakcje turystyczne

HISTORYCZNO - KULTUROWO - PRZYRODNICZY SZLAK WOKÓŁ TATR - projekt zakładający realizację liczącej ponad 250 km pętli wokół Tatr z trasami rowerowymi, narciarskimi, edukacyjnymi i biegowymi. Trasa szlaku nawiązuje do dziedzictwa historyczno-kulturowego: starych szlaków handlowych (solny, jantarowy, winny), interesujących zabytków architektury, gotyckich kościołów drewnianych (Nowym Targ, Łopuszna, Harkłowa, Dębno, Kieżmark, Św. Krzyż, Leszczyny, Zuberec, Twardoszyn); drewnianego budownictwa ludowego oraz wyjątkowego folkloru i sztuki ludowej. Wyjątkowa atrakcyjność trasy jest również wynikiem sąsiedztwa kilku parków narodowych (Tatrzański Park Narodowy, Pieniński Park Narodowy, Gorczański Park Narodowy), obfitości terenów o dużych walorach przyrodniczo - krajobrazowych (doliny rzek z malowniczymi przełomami, charakterystyczne skałki i wzniesienia,



otwierające się z wielu punktów trasy na malownicze widoki, urokliwe enklawy leśne i łąkowe), mnogości innych obiektów zabytkowych (relikty dawnej zabudowy wiejskiej i możliwości skorzystania z atrakcji turystycznych. W Gminie Nowy Targ powstało ok. 20 km utwardzonej ścieżki na odcinkach od granicy z Nowym Targiem w Gronkowie do granicy z Łapszami Niżnymi w Dursztynie oraz od granicy z Nowym Targiem w Ludźmierzu do granicy ze Starym Bystrem w Rogoźniku, ścieżka rowerowa prowadząca z Pyzówki przez Lasek do Klikuszowej. W Krauszowie powstała strefa aktywnego wypoczynku. Ponad pół kilometra oświetlonej ścieżki pieszo-rowerowej wzdłuż jeziora, zatoki parkingowe, ławki, stojaki na rowery i kosze na śmieci, a przede wszystkim - pomosty dla wędkarzy i główna atrakcja czyli molo.





Atrakcje turystyczne

TRASA NARCIARSTWA BIEGOWEGO W OBIDOWEJ "ŚLADAMI OLIMPIJCZYKÓW" - wiodąca na Turbacz z Obidowej należy do unikatowych w skali Europy. Trasa biegowa z Obidowej na Turbacz zaczyna się w górnej części miejscowości. Pierwszy, łagodny odcinek wiedzie przez malowniczą dolinę, którą płynie potok Lepietnica. Drugi odcinek, który wyraźnie odczujemy w nogach, to tak zwana stokówka, droga Lasów Państwowych, którą dotrzemy na grzbiet Średniego Wierchu. Kolejnymi punktami wycieczki na biegówkach są szczyty Solniska, a następnie Rozdziele. Tam trasa biegowa łączy się na chwilę z czerwonym szlakiem. Do schroniska PTTK na Turbaczu dociera się przez Hałę Turbacz. Uwaga na kilka węższych odcinków między punktem Nalewajki a Turbaczem. Na Turbacz można oczywiście dotrzeć, wychodząc z różnych miejscowości otaczających masy w Turbacza, jednak trasę z Obidowej polecamy w szczególności, bo jest świetnie dostosowana (utrzymana za pomocą ratraka) do wycieczek na nartach biegowych i zapewnia fantastyczne widoki.



Atrakcje turystyczne

ROWEREM PO PODHALU - atrakcyjna trasa rowerowa łącząca Gorce z Ludźmierzem. Jej przebieg z dala od uczęszczanych szlaków i dróg poprzez centralne Podhale umożliwia obcowanie z naturą i przepięknymi widokami na Tatry i Podhale. Szlak został wytyczony drogami o utwardzonej nawierzchni, przebiegającymi przez wioski Obidowa, Klikuszowa, Pyzówka, Morawczyzna, Krauszów, Ludźmierz. Całość trasy przebiega przez teren gminy Nowy Targ.



VELODUNAJEC - ścieżka rowerowa w Gminie Nowy Targ jest niezwykle malownicza i łatwa z Waksmundu do Dębna, o długości ok. 10 km powstała w ramach Regionalnego Programu Operacyjnego Województwa Małopolskiego na lata 2014-2020. W Harklowej oraz Dębnie znajdują się MOR-y czyli Miejsca Obsługi Rowerzystów, gdzie rowerzyści mogą zastrzymać się i odpocząć.

Atrakcje turystyczne

CENTRUM NARCIARSTWA BIEGOWEGO GORCE w Klikuszowej. Trzeci w Polsce profesjonalny ośrodek narciarstwa biegowego. Obiekt posiada 1,8 km trasy do narciarstwa biegowego styl klasyczny i łyżwowo o parametrach FIS do rangi zawodów krajowych z możliwością rozbudowy, 1,2 km trasy letniej nartorolkowej, oświetlenie, systemem sztucznego śnieżenia, zaplecze szatniowe, sani-tariaty, wypożyczalnię sprzętu narciarskiego.

TURBACZ - (1310 m n.p.m.) to najwyższy szczyt Gorców, zaliczany do Korony Gór Polski. Jest idealnym szczytem dla miłośników górskich wędrówek i ciekawą propozycją na weekendowy wypad w góry. Na szczyt Turbacza prowadzi wiele szlaków rozpoczynających się praktycznie w każdej miejscowości położonej u podnóża Gorców. Można wejść na Turbacz pieszo, wjechać na rowerze lub wbiec na nartach biegowych. Dla narciarzy biegowych wytyczono specjalny szlak z Obidowej na Turbacz "Śladami Olimpijczyków". Trasy piesze można podzielić na te wymagające i takie, z którymi poradzi sobie każdy, łącznie z dziećmi. Jednakże większość osób nie udaje na sam wierzchołek wzniesienia, ale do położonego nieco niżej schroniska. Rozpościera się tam przepiękna panorama Tatr oraz spletają się aż cztery szlaki turystyczne: zielony, żółty, czerwony i niebieski.





ugnowytarg.pl



Chodźcie na Turbacz

Urząd Gminy Nowy Targ
Gmina Nowy Targ
34-400 Nowy Targ, ul. Bulwarowa 9

tel.: 18 263 22 00, 18 264 64 54
fax: 18 266 21 52
sekretariat@ugnowytarg.pl



OBRÓBKA CNC METALI

nowoczesne technologie w zasięgu ręki



- TOCZENIE CNC
- FREZOWANIE CNC
- GWINTOWANIE CNC



- FREZOWANIE CNC

ROZDZIELNICE ELEKTRYCZNE

PLASTIKOWE I METALOWE



ul. Mościckiego 8, 34-470 Czarny Dunajec
tel. +48 18 265 72 42 kom. +48 502 542 512

www.zdz.krakow.pl czarnydunajec@zdz.krakow.pl

LODY KAWA DESERY

lodowiec

LODY RZEMIEŚLNICZE
GRONKÓW 236 B^{EE}



LODY LODOWIEC



LOD_OWIEC

blisko ścieżki rowerowej | miejsce do odpoczynku | duży parking



Domki u Styrzulów



Bożena i Sylwester Styrzula
tel. 609319608

www.domki-goralskie.pl
domkiustyrzulow@gmail.com

Osada Domków Górskich
w Czerwienem
z jedyną na Podhalu
Pracownią i Szkołą Łuczniczą.



34-409 Pyzówka, ul. Orkana 3
tel. +48 18 275 12 91
jan.scislo@gmail.com

Pokoje „U Zosi”

Serdecznie zapraszamy „białe”
i „zielone” szkoły, wycieczki szkolne,
a także gości indywidualnych.

Oferujemy:

- zakwaterowanie w pokojach dwu-, trzy-, cztero- i pięciosobowych
- smaczną, domową kuchnię
- stół bilardowy oraz stół do tenisa stołowego
- miejsce na ognisko i na grilla
- jazdę konną
- oświetlony wyciąg narciarski i kuligi zimą
- organizację wyjazdów integracyjnych lub kawalerskich, czy panieńskich
- pakiet noclegowy z paintballem
- pakiet noclegowy z wyciągiem narciarskim
- wypożyczalnię sprzętu narciarskiego
- wypożyczalnię quada
- szkółkę narciarską

www.pyzowka.pl



Bank Spółdzielczy

w Nowym Targu | rok założenia 1877

GRUPA BPS

ul. Rynek 11, 34-400 Nowy Targ
tel. 18 266-27-33, fax 18 266-81-26

kontakt@bsnowy targ.pl
www.bsnowy targ.pl

Placówki banku:
- Oddział Niedzica
- Punkt Kasowy Łapsze Niżne
- Filia Szaflary

 /babciakowalskapierogi



 517 716 034

**PRODUCENT RĘCZNE
WYKONANYCH PIEROGÓW
I INNYCH WYROBÓW GARMAŻERYJNYCH**





PRODUCENT • DESKI • PARKIETY • TARASY • ODNAWIANIE

ŻADLAK
www.zadlak.pl



**PODŁOGI
DREWNIANE**

 603 666 391  Nowy Targ ul. Przechodnia 2a

Folder został przygotowany we współpracy z urzędem Gminy Nowy Targ
tekst: UG Nowy Targ, fotografie: arch. UG

Skład i druk: PCP - Kraków
WYDANIE III czerwiec 2022 r.



**POLSKIE
CENTRUM
PROMOCJI**

Wydawca: Polskie Centrum Promocji
www.pcp.org.pl pcp@adres.pl
www.facebook.com/wydawnictwo.pcp



Dario
PRODUCENT
www.dario-biurol.pl
Nowy Targ
ul. Szaflarska 97
 18 26 66 142



ROLETY
BRAMY GARAŻOWE
MARKIZY - ŻALUZJE
PLISY

Skawa 24A
k/Rabki Zdrój
 18 268 68 10

OSADA KNURÓW



Knurów, ul. Św. Kingi 23
DOMKI Z WIDOKIEM NA TATRY

TEL. +48 608 660 942

facebook.com/osadakurow

Szkółka Drzew i Krzewów Ozdobnych

Szeroki asortymentem
drzew i krzewów liściastych
oraz iglastych.

34-471 Krauszów

tel. **505 630 495, 787 174 084**

krzewykrauszow@gmail.com

[facebook/Szkółka-Drzew-i-Krzewów-Ozdobnych-Krauszów](https://facebook.com/Szkolka-Drzew-i-Krzewow-Ozdobnych-Krauszow)



ZAKŁAD INSTALACJI ELEKTRYCZNYCH ELMONT w Nowym Targu



ul. Szafłarska 97
34-400 Nowy Targ

ul. Szymony 17 A
34-500 Zakopane



18 20 158 20 zieelmont@op.pl

WYKONUJEMY INSTALACJE: LINIE KABLOWE I NAPOWIETRZNE SN,
STACJE TRANSFORMATOROWE, LINIE KABLOWE NN,
OŚWIETLENIE ZEWNĘTRZNE,
INSTALACJE ELEKTRYCZNE WEWNĘTRZNE I SŁABOPRĄDOWE .





BUKOWSKI



tel. 501 233 861 / 693 909 959

www.bukowskipodhale.pl

ROBOTY ZIEMNE: DROGOWE / BUDOWLANE

- ZIMOWE UTRZYMANIE DRÓG ■ HANDEL KRUSZYWAMI
- ŚCINKA / ZRYWKA DREWNA ■ HANDEL DREWNIEM



34-436 MANIOWY

Szukasz profesjonalnego i sprawdzonego dostawcy pomp ciepła lub klimatyzacji do swojego domu, apartamentu, hotelu czy firmy?

Nasza firma kompleksowo zajmuje się dostawą, montażem oraz co niezwykle ważne autoryzowanym serwisem wiodących marek na rynku, takich jak: PANASONIC, SAMSUNG, MITSUBISHI, LG, COOPER&HUNTER czy NEOHEAT.

Pompy ciepła i klimatyzacje





F.H.U. OKNO-DACH S.C.

📞 602 151 906

📞 606 815 145

📍 Kolejowa 61
Nowy Targ

