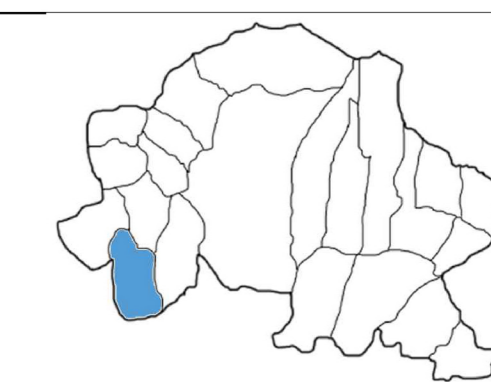
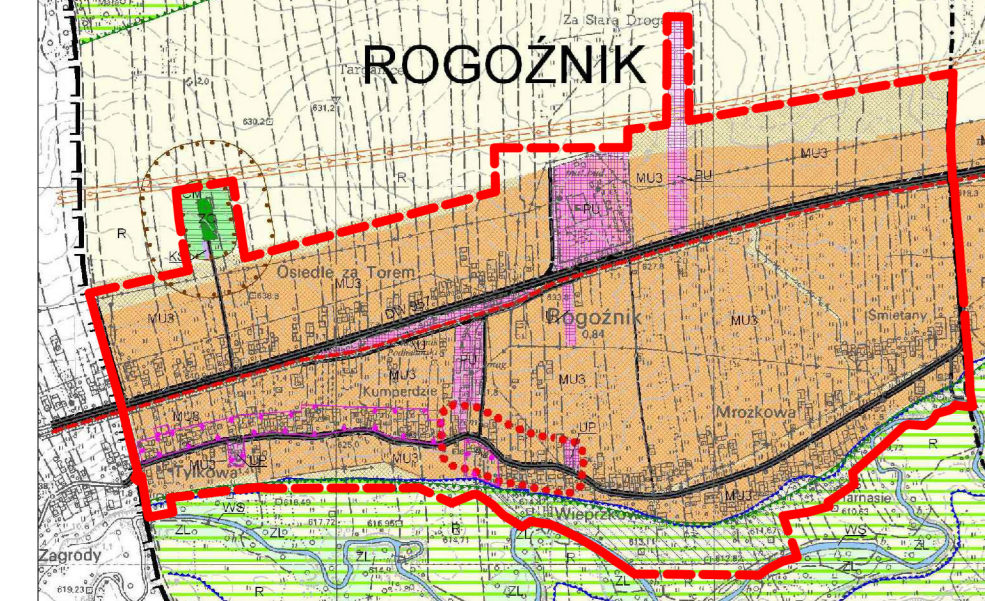


MIEJSCOWY PLAN ZAGOSPODAROWANIA PRZESTRZENNEGO DLA OBSZARU "ROGOŹNIK"



WYRYS ZE STUDIUM UWARUNKOWAŃ I KIERUNKÓW
ZAGOSPODAROWANIA PRZESTRZENNEGO GMINY NOWY TARG



SKALA 1:20 000

LEGENDA PLANU:

USTALENIA RYSUNKU PLANU:

- granica obszaru objętego miejscowym planem zagospodarowania przestrzennego
- linie rozgraniczające tereny o różnym przeznaczeniu lub tereny o różnych zasadach zagospodarowania
- nieprzekraczalna linia zabudowy
- symbol określający numery wydziałów terenu
- symbol określający numery wydziałów nowego terenu
- symbol określający przeznaczenie terenu

OZNACZENIA OBIEKTÓW I OBSZARÓW OBJĘTYCH OCHRONĄ PRAWNĄ:

- obszary szczególnego zagrożenia powodzią o prawdopodobieństwie przyszybszenia Q_m1%
- Główne Zbiorniki Wód Podziemnych - GZWP (Dolina kopalna Nowy Targ; nr 440)
- strefa ochrony sanitarnej od cmentarza (50m, 150m)
- strefa dominacji zabudowy tradycyjnej
- obiekty wpisane do gminnej ewidencji zabytków

RODZAJE PRZEZNACZENIA:

- MN tereny zabudowy mieszkaniowej jednorodzinnej
- MRj tereny zabudowy mieszkaniowej ekstensywnej
- U tereny zabudowy usługowej
- UK tereny usług kultu religijnego
- UO tereny usług oświaty
- US tereny sportu i rekreacji
- P/U tereny zabudowy produkcyjno-usługowej
- R tereny rolnicze
- Zi tereny zieleni izolacyjnej
- ZP tereny zieleni urządzonej
- ZN tereny zieleni nieurządzonej
- ZC cmentarze
- WS tereny wód powierzchniowych śródlądowych
- KS tereny obsługi komunikacji samochodowej

TERENY KOMUNIKACJI:

- KDG teren drogi głównej
- KDD teren drogi dojazdowej
- KDW teren drogi wewnętrznej

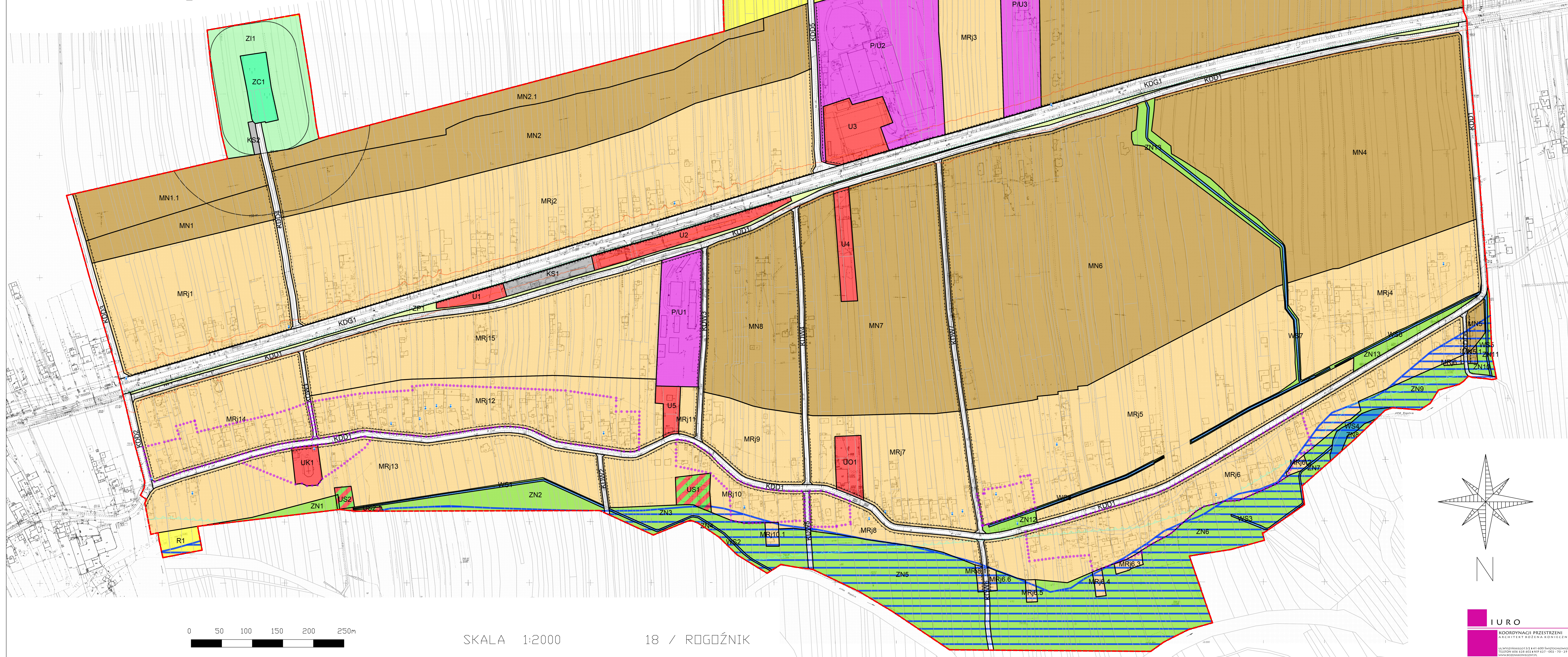
OZNACZENIA INFORMACYJNE:

- istniejąca sieć gazowa
- istniejąca sieć wodociągowa
- istniejąca sieć kanalizacyjna
- istniejąca sieć elektroenergetyczna
- granica uciążliwości od drogi wojewódzkiej
- projektowana sieć gazowa wysokoprężna

INNE:

- szlaki turystyki rowerowej
- Plan znajduje się w obszarze Południowomakopolskiego Obszaru Chronionego Krajobrazu
Plan znajduje się w obszarze Jednolitych Części Wód Podziemnych (UCWP-d)

Symbol	Opis
	Obszary szczególnego zagrożenia powodzią o prawdopodobieństwie przyszybszenia Q _m 1%
	Główne Zbiorniki Wód Podziemnych - GZWP (Dolina kopalna Nowy Targ; nr 440)
	Strefa ochrony sanitarnej od cmentarza (50m, 150m)
	Strefa dominacji zabudowy tradycyjnej
	Obiekty wpisane do gminnej ewidencji zabytków
	MN tereny zabudowy mieszkaniowej jednorodzinnej
	MRj tereny zabudowy mieszkaniowej ekstensywnej
	U tereny zabudowy usługowej
	UK tereny usług kultu religijnego
	UO tereny usług oświaty
	US tereny sportu i rekreacji
	P/U tereny zabudowy produkcyjno-usługowej
	R tereny rolnicze
	Zi tereny zieleni izolacyjnej
	ZP tereny zieleni urządzonej
	ZN tereny zieleni nieurządzonej
	ZC cmentarze
	WS tereny wód powierzchniowych śródlądowych
	KS tereny obsługi komunikacji samochodowej
	KDG teren drogi głównej
	KDD teren drogi dojazdowej
	KDW teren drogi wewnętrznej
	Istniejąca sieć gazowa
	Istniejąca sieć wodociągowa
	Istniejąca sieć kanalizacyjna
	Istniejąca sieć elektroenergetyczna
	Granica uciążliwości od drogi wojewódzkiej
	Projektowana sieć gazowa wysokoprężna
	Szlaki turystyki rowerowej



0 50 100 150 200 250m

SKALA 1:2000

18 / ROGOŹNIK

