



GMINA NOWY TARG

Ośrodek Wypoczynkowy **NATANAEL**

34-432 Łopuszna, ul. Cyrła 62, tel. 18 265 39 32 , 503 099 988
www.natanael.pl natanael@natanael.pl

Restauracja Pizzeria Noclegi

*Za górami, za lasami, za dolinami,
jest takie magiczne miejsce na
ziemi gdzie problemy przestają
mieć znaczenie.*



www.MojeMiejscewGorach.pl

GMINA NOWY TARG składa się z 21 sołectw położonych w sąsiedztwie miasta Nowy Targ, gdzie znajduje się siedziba Urzędu Gminy. Gmina położona jest w centrum Podhala – malowniczego regionu o bogatej kulturze ludowej i historii. Atutem świadczącym o bogactwie, barwności i różnorodności kulturowej Gminy są położone w jej granicach 3 miejscowości należące do sąsiedniego równie pięknego regionu Spisza, są to: Nowa Biała, Krempachy i Dursztyn. Pozostałe 18 miejscowości na terenie Gminy to wsie podhalańskie: Ludźmierz, Rogoźnik, Krauszów, Długopole, Lasek, Trute, Klikuszowa, Obidowa, Morawczyna, Pyżówka, Waksmund, Ostrowsko, Łopuszna, Harkłowa, Knurów, Szlembark, Dębno i Gronków. Ukształtowanie geograficzne Gminy jest niezmiernie zróżnicowane. W północnej części leżą Gorce ze szczytem Turbacz (1311 m n.p.m.) południową część zajmują równiny Kotliny Orawsko - Nowotarskiej, zwanej często podhalańską oraz wapienne skalice Pienińskiego Pasa Skalek. Niemal z każdego zakątka Gminy rozpościera się widok na nieodległe Tatry. Najwyższe partie górskie występują w rejonie wsi Obidowej, w której 6 szczytów przekracza wysokość 1100 m n.p.m. Strefę równinną stanowią pola uprawne, łąki kośne i bory sosnowo - świerkowe. Spotkać tu można jedyną tego typu osobliwość przyrodniczą w Polsce - zbiorowiska roślinności torfowiskowej, tworzącej torfowiska wysokie zwane górkami, które ciągną się w zachodniej części kotliny od wsi Długopole do Ludźmierza.



Dębno Długopole



DĘBNO - założone w 1335r. przez ród Lasockich. Wieś znana z zabytkowego kościoła pod wezwaniem św. Michała Archanioła. Świątynia ta według podań została wybudowana przez zbójników, którym objawił się na dębie św. Michał. Wnętrze drewnianego, gotyckiego kościoła pokryte wielobarwną polichromią patronową (ok. 1500r.) najstarszą z kompletnie zachowanych na świecie. W ołtarzu tryptyk (ok.1510r.), a na nim Święta Rozmowa Matki Bożej ze św. Katarzyną i Archaniołem Michałem. Na belce tęczowej Krzyż życia (XIV/XV w.) starszy od samej świątyni. Kościół wpisany na listę Światowego Dziedzictwa UNESCO. Wieś rolnicza, ale coraz większą rolę zaczyna odgrywać tu przemysł i usługi. Z biegiem czasu staje się ośrodkiem turystyczno-wypoczynkowym. Nad brzegami Białki, która stanowi wschodnią granicę gruntów wiejskich, rozciągają się atrakcyjne dla rekreacji tereny leśne i zielone.

DŁUGOPOLE- lokowane przez cystersów w 1327r. Sołtystwo przez niemal 500 lat pozostawało w rodzie Długopolskich. Przed II wojną na rozległych nieużytkach funkcjonowało lotnisko wojskowe. Swoisty charakter nadają wsi dwa torfowiska wysokie: Puścizna i Cyrła. Przy eksploatacji żwirów tatrzańskich w tutejszej żwirowni znaleziono (2002r.) kiel mamuta.



Dursztyn Gronków



DURSZTYN - to wieś spiska malowniczo położona na zachodnim skraju Pienin Spiskich, na wysokości 710-740 m n.p.m. wśród wapiennych skałek porośniętych świerkowymi lasami. Przy wjeździe do Dursztyna szosą z Krempach widnieje Czerwona Skałka. U jej podnóża rozrosło się osiedle domów letniskowych w stylu podhalańskim. Przez Dursztyn wiodą dwa szlaki turystyczne: zielony z Szaflar przez Gronków i Krempachy oraz czerwony z Chochołowa przez Pogórze Spisko- Gubałowskie. Łączą się one w środku wsi i prowadzą wzdłuż pienińskiego pasa skałek na zamek w Niedzicy. O Dursztynie wspomina Stanisław Staszic z okazji pobytu w Tatrach i na Podhalu, gdzie był dwukrotnie w roku 1805.



GRONKÓW - jest jedną z największych wsi pod względem zaludnienia. Rozciąga się na przestrzeni 5 km w południowo-zachodniej części gminy. Usytuowanie domów i budynków gospodarczych wyznacza dno doliny potoku Leśnicy, nad którym były położone domy w pierwotnej wsi. Dogodne położenie wsi przy drodze w Tatry i na Podtatrze sprawia, że może ona stanowić bazę noclegową dla turystów i narciarzy, korzystających z wyciągów narciarskich w Białce i Bukowinie Tatrzańskiej.

Harkłowa Klikuszowa



HARKLOWA - usadowiona na małej przestrzeni wzdłuż dwóch głównych ulic. W pobliżu Dunajca naprzeciw dawnego dworu położony jest stary drewniany kościół o typowej architekturze gotyku podhalańskiego. W kościele z ok. 1500r. znajduje się cenny tryptyk z XVI w., na nim Maryja z Dzieciątkiem i św. Anną. Jako ciekawostkę można podać nazwę "Koci Zamek" na oznaczenie jednego ze wzgórz harkłowskich, gdzie według legendy miała istnieć budowla przypominająca małe miasteczko. W nieistniejącym już dworze urodził się Włodzimierz Tetmajer, młodopolski malarz, brat przyrodni poety Kazimierza. Południową strefę wsi stanowią pola uprawne i łąki na gruntach zwanych Folwark, Szyby, Grapka. W południowo-wschodniej części mamy Bór duży kompleks lasów sosnowo-świerkowych.



KLIKUSZOWA - położona jest w podgórskiej strefie Gorców. Pierwotne zagrody wiejskie usadowiły się na zachodnim brzegu Lepietnicy, przy drodze wiejskiej przebiegającej wzdłuż potoku. Stanowi bazę wypadową w Gorce Zachodnie i na szczyt Turbacza. Z centrum wsi przez Matyjową, Bukowinę Obidowską (1039 m n.p.m.) prowadzi czarny szlak turystyczny na Turbacz. Wzdłuż zachodniej granicy osady, grzbietem górskim od Zakopianki przez Obidową, Jaworzynę Obidowską (938 m n.p.m.), Stare Wierchy i Obidowiec, wiedzie na Turbacz drugi szlak będący równocześnie trasą narciarską. W kierunku zachodnim przedłużeniem tej trasy jest szlak prowadzący przez Przełęcz Sieniawską na Żeleźnicę na Pogórzu Orawskim (912 m n.p.m.) i dalej grzbietem Beskidu na Halę Krupową w paśmie Policy (1369 m n.p.m.). W Klikuszowie znajdują się profesjonalny ośrodek narciarstwa biegowego pn: Centrum Narciarstwa Biegowego Gorce.

Knurów Krauszów Krempachy



KRAUSZÓW- formalnie założony przez cystersów w 1333r. (osada istniała już wcześniej), na rzecz których mieszkańcy przez wieki odrabiali pańszczyznę. Przed II wojną uruchomiono tu dwie elektrownie wodne. W starych wyrobiskach po eksploatacji żwiru powstały stawy, które przyciągają licznych wędkarzy. Przy jednym z nich powstała strefa aktywnego wypoczynku na odnodze szlaku rowerowego wokół Tatr. Jest to idealne miejsce, by zrelaksować się w upalne dni, korzystając z uroków okolicy. Przez wieś przebiega trasa rowerowa pn. "Rowerem po Podhalu".

KNURÓW- to wieś gorczańska, położona w dolinie potoku o tej samej nazwie, na południowych stokach Gorców. Charakterystycznym elementem krajobrazu jest wąska dolina górską skracająca w kierunku wschodnim, a także ułożone na zboczach i stokach górskich pola uprawne i łąki. Gorce knurowskie to obniżenie Przełęczy Knurowskiej, umożliwiające komunikację drogową z Ochotnicą, położoną w głębi tych gór. Droga do Ochotnicy prowadzi serpentynami, zwanymi kirami, wznosi się po wschodnim zboczu doliny, skąd roztacza się widok na malownicze krajobrazy górskie oraz panoramę wschodniego Podhala z Tatrami Bielskimi i Wysokimi na horyzoncie.




KREMPACHY- założone ok. 1400r. Murowany kościół parafialny (ok. 1530r.) zwieńczony jest hurdycją i attyką. Bogate rokokowe wnętrze. W ołtarzu głównym (XVIII w.) obok obrazu św. Marcina, figury świętych królów Węgierskich. W kościółku cmentarnym fragmenty tryptyku z 1516r. z pierwszego drewnianego kościoła. Malownicze skałki wapienne są charakterystyczne dla okolic Krempach, ale prawdziwym rarytasem dla turystów jest przełom Białki i tamtejszy rezerwat. Skały przyciągają wspinaczy skałkowych, którzy znajdą tu około 30 dróg wspinaczkowych o różnym stopniu trudności. W lecie warto skusić się na spływ kajakiem albo pontonem. Do innej formy rozrywki należy strzelnica, która kusi i przyciąga pasjonatów strzelectwa. Przez Krempachy biegnie szlak rowerowy wokół Tatr.



Lasek Ludźmierz



LASEK- początkowo (XVI w.) przysiółek Klikuszowej. Samodzielnie funkcjonuje od 1618r. przy odgałęzieniu drogi, które wykorzystywali podążający na Węgry kupcy dla uniknięcia płacenia myta. Do rozwoju wsi przyczyniło się otwarcie 1899r. linii kolejowej Kraków - Zakopane i budowa stacji kolei-jedynnej na terenie Gminy.



LUDŹMIERZ- najstarsza wieś na Podhalu. Założył ją 1234r. wojewoda Teodor Gryfita, sprowadzając tu cystersów. Zbudowali oni kościół i klasztor, który opuścili po napaści Tatarów (1241r.). Powtórna lokacja wsi 1333r. W 1877r. do nowego kościoła przeniesiono rokokowy ołtarz (XVIII w.) wraz z cudowną figurą Matki Boskiej z Dzieciątkiem (ok. 1400r.). Pielgrzymował do Niej Jan Paweł II (1997r.), który w 2001r. podniósł sanktuarium ludźmierskie do rangi bazyliki mniejszej. W Ludźmierzu urodził się Kazimierz Przerwa-Tetmajer (1865-1940), Władysław Orkan i autor "Nieszporów ludźmierskich" L. A. Moczulski.



Łopuszna Morawczyna Nowa Biała



ŁOPUSZNA- lokowana w 1364r. W drewnianym, gotyckim kościele (1504r.) znajdują się cenny tryptyk Koronacja Matki Bożej (1460r.). Zbudowany w 1790r. dwór Tetmajerów gościł w latach 1832-46 poetę Seweryna Goszczyńskiego, który stąd wyruszał pisać Dziennik podróży do Tatrów. Tu spędził młodość wybitny filozof ks. prof. Józef Tischner (1931-2000). W centrum wsi czeka na

turystów Tischnerówka - izba pamięci podhalańskiego teologa i filozofa, który nieustannie zabiegał o rozwój kultury góralskiej. Łopuszna jest doskonałą bazą wypadową dla miłośników górskich wycieczek. To tutaj początek biorą trzy szlaki turystyczne, które wiodą przez Gorceński Park Narodowy prowadząc na Turbacz: niebieski, czarny, nazywany szlakiem Seweryna Goszczyńskiego (przez Kiczorę) i zielony, który jest jednocześnie przyrodniczą ścieżką dydaktyczną. Inną postać upamiętnia jest Gajówka Mikołaja - baza edukacyjno - wystawiennicza, będąca rekonstrukcją istniejącej tutaj przed II wojną światową osady leśnej. Gabloty, wykonane z pni drzew, skrywają w sobie bogactwo przyrodnicze Gorców, a oryginalne eksponaty i kopie archiwalnych fotografii z czasów wojny i okresu powojennego, uczą nas o przeszłości.

MORAWCZYNA- założona przez starostę Jana Pieniążka w I poł. XVI w. Podczas II wojny światowej silne ogniwo ruchu oporu i partyzantki (oddział AK B. Duszy ps. "Szarota"). Konspiratorki: nauczycielka Wiktoria Baran i Florentyna Plewa zostały rozstrzelane (1943r.) przed budynkiem szkoły. O tych wszystkich odległych na szczęście już wydarzeniach i zakrętach historii można podumać wędrując szlakiem biegnącym z Ludźmierza przez Morawczynę i Pieniążkowice na Pogórze Orawskie lub jadąc trasą rowerową pn. "Rowerem po Podhalu".

NOWA BIAŁA - założona ok. 1260r. Kiedy drewniany kościół z XVI w. spłonął, w 1748r. wybudowano obecną, murowaną świątynię znajdującą się przy zielonym szlaku turystycznym. W rokokowym ołtarzu głównym znajdują się obraz św. Katarzyny. W Przełomie Białki (rezerwat przyrody) kręcono serial "Janosik" (1973r.). W Jaskini Obłazowej znaleziono najstarszy na świecie bumerang wykonany z kła mamuta. Przez Nową Białą biegnie szlak rowerowy wokół Tatr.

Obidowa Ostrowsko Pyzówka



OSTROWSKO- założone ok. 1328r. przez ród Lasockich. Kościół istniał już w 1350r., wielokrotnie niszczone przez powodzie. Kolejny z 1746r. będący kopią kościoła w Dębnie - spłonął w 1916r. Wnętrze obecnego (1926r.) w stylu zakopiańskim. Stąd pochodził Stefan Banach (1892-1945), znakomity matematyk, odkrywca "przestrzeni Banacha". Tutaj mieszka, tworzy malarz i rzeźbiarz Marian Gromada. Przez Ostrowsko przebiega szlak rowerowy VeloDunajec.

OBIDOWA - założona ok. 1620r. Ta podhalańska, baśniowa wioska najmocniej kusi zimą. Ośnieżone, skute mrozem stoki to perfekcyjne dla sportów zimowych, dlatego też Obidowa słynie z narciarstwa zjazdowego i biegowego. Szczególnym miejscem jest szlak narciarstwa biegowego z Obidowej na Turbacz: "Śladami Olimpijczyków". Organizowane są również kuligi. Nie tylko w tej mroźnej porze roku, ale przez całe 12 miesięcy można w Obidowej urządzić znakomite wczasy. Wycieczki rowerowe, wędrówka szlakiem turystycznym z Rabki na Turbacz czy poszukiwanie zapomnianych, pasterskich chat.




PYZÓWKA- wieś założona w końcu XVI wieku przez starostę nowotarskiego Jana Pieniążka. W latach 1606 i 1630 wzmiankowana pod nazwą Pyzówka czyli Śreniawa obejmowała folwark rozparcelowany następnie przez chłopów w XVIII wieku. Położona w Bramie Sieniawskiej na wysokości 620-820 m n.p.m. w zacisznej kotlinie wśród lesistych wzniesień z dala od ruchliwych dróg, gdzie można wybrać się całą rodziną na przejażdżkę rowerem tamtejszym szlakiem rowerowym. Miejscowość turystyczna z korzystnym mikroklimatem i dobrymi warunkami do wypoczynku i rekreacji.

Rogoźnik Szlembark



ROGOŹNIK - lokowany przez Teodora Gryfitę (ok.1236r.) darowany cystersom. Był ich własnością do rozbiorów. W szkole działającej od 1890r. podczas okupacji nauczał ojciec ks. prof. Józef Tischner, stąd przyszły filozof spędził tu młodość. W kościele parafialnym (1963r.) znajdują się stacje Drogi Krzyżowej dłuta Józefa Janosa z Dębna. Znajdują się też rezerwat Skałka Rogoźnicka - największe w Polsce nagromadzenie skamieniałości z górnej jury. Od 1989r. na liście Światowego Dziedzictwa UNESCO.



SZLEMBARK - założony w I poł. XIV w. Nazwa od niemieckiego Schlamberg (błotnista góra). Od XVI w. własność harkłowskiego dworu. Podstawą gospodarki było wypalanie węgla drzewnego i wypas bydła. Widokowe położenie na słonecznych, południowych stokach Gorców wykorzystał znany grafik Tadeusz Kulisiewicz (1899-1988), który tu stworzył swoje największe dzieła: Teka Szlembarska, Nowy Szlembark.

Trute Waksmund



TRUTE - od XVII w. przysiółek Lasku. Od lat 70. XX w. odrębne sołectwo, rozlokowane wokół skrzyżowania drogi Ludźmierz-Pyzówka z drogą do Klikuszowej. Do połowy XIX w. mieszkańcy odrabiali pańszczyznę na folwarku w Pyzówce. Później podstawą gospodarki stała się, obok rolnictwa, hodowla bydła mlecznego.



WAKSMUND- pierwsze wzmianki w 1338 roku. Podczas II wojny światowej działała tu najsilniejsza placówka Konfederacji Tatrzańskiej. Usytuowany jest w Kotlinie Nowotarskiej u podnóża Gorców. Gorce Waksmundzkie same aż proszą się, aby wkroczyć na ich szlaki. Odpowiednie zarówno dla doświadczonych globtroterów, jaki i dla mniej wytrawnych amatorów górskich wycieczek. Drogi letnich wędrówek oraz trasy rowerowe zimą zamieniają się w nartostrady, a dzięki temu niezależnie od pory roku. Mniej zaawansowani rowerzyści z pewnością skuszą się na wiodący wzdłuż Dunajca łagodny szlak rowerowy, natomiast amatorzy mocniejszych wrażeń nie zawiodą się na górskich duktach. Wszyscy spragnieni ruchu goście skorzystać mogą z bardzo dobrej bazy sportowo - rekreacyjnej z boiskami wielofunkcyjnymi, siłowniami i placami zabaw, a mniej uczęszczane szlaki będą idealne dla miłośników nordic-walking. Idealnym miejscem na odpoczynek jest schronisko na Turbaczu - ostatnia nieruchomość w tej rozległej wsi, a także waksmundzkie pensjonaty.



Atrakcje Turystyczne



HISTORYCZNO - KULTUROWO - PRZYRODNICZY SZLAK DOOKOŁA TATR - projekt zakładający realizację liczącej ponad 250 km pętli wokół Tatr z trasami rowerowymi, narciarskimi, edukacyjnymi i biegowymi. Trasa szlaku nawiązuje do dziedzictwa historyczno-kulturowego: starych szlaków handlowych (solny, jantarowy, winny), interesujących zabytków architektury, gotyckich kościołów drewnianych (Nowym Targ, Łopuszna, Harkłowa, Dębno, Kieżmark, Św. Krzyż, Leszczyny, Zuberec, Twardoszyn); drewnianego budownictwa ludowego oraz wyjątkowego folkloru i sztuki ludowej. Wyjątkowa atrakcyjność trasy jest również wynikiem sąsiedztwa kilku parków narodowych (Tatrzański Park Narodowy, Pieniński Park Narodowy, Gorczański Park Narodowy), obfitości terenów o dużych walorach przyrodniczo



- krajobrazowych (doliny rzek z malowniczymi przełomami, charakterystyczne skałki i wzniesienia, otwierające się z wielu punktów trasy na malownicze widoki, urokliwe enklawy leśne i łąkowe), mnogości innych obiektów zabytkowych (relikty dawnej zabudowy wiejskiej i możliwości skorzystania z atrakcji turystycznych. W Gminie Nowy Targ powstało ok. 20km utwardzonej ścieżki na odcinkach od granicy z Nowym Targiem w Gronkowie do granicy z Łapszami Niżnymi w Dursztynie oraz

od granicy z Nowym Targiem w Ludźmierzu do granicy ze Starym Bystrem w Rogoźniku, ścieżka rowerowa prowadząca z Pyzówki przez Lasek do Klikuszowej.

W Krauszowie powstała strefa aktywnego wypoczynku. Ponad pół kilometra oświetlonej ścieżki pieszo-rowerowej wzdłuż jeziora, zatoki parkingowe, ławki, stojaki na rowery i kosze na śmieci, a przede wszystkim - pomosty dla wędkarzy i główna atrakcja czyli molo.



Atrakcje Turystyczne



Trasa narciarstwa biegowego w Obidowej "Śladami Olimpijczyków" - wiodąca na Turbacz z Obidowej należy do unikatowych w skali Europy. Trasa biegowa z Obidowej na Turbacz zaczyna się w górnej części miejscowości. Pierwszy, łagodny odcinek wiedzie przez malowniczą dolinę, którą płynie potok Lepietnica. Drugi odcinek, który wyraźnie odczujemy w nogach, to tak zwana stokówka, droga Lasów Państwowych, którą dotrzemy na grzbiet Średniego Wierchu. Kolejnymi punktami wycieczki na biegówkach są szczyty Solniska, a następnie Rozdziele. Tam trasa biegowa łączy się na chwilę z czerwonym szlakiem. Do schroniska PTTK na Turbaczu dociera się przez Hałę Turbacz. Uwaga na kilka węższych odcinków między punktem Nalewajki a Turbaczem. Na Turbacz można oczywiście dotrzeć, wychodząc z różnych miejscowości otaczających masyw Turbacza, jednak trasę z Obidowej polecamy w szczególności, bo jest świetnie dostosowana (utrzymana za pomocą ratraka) do wycieczek na nartach biegowych i zapewnia fantastyczne widoki.



Atrakcje Turystyczne



ROWEREM PO PODHALU - atrakcyjna trasa rowerowa łącząca Gorce z Ludźmierzem. Jej przebieg z dala od uczęszczanych szlaków i dróg poprzez centralne Podhale umożliwi obcowanie z naturą i przepięknymi widokami na Tatry i Podhale. Szlak został wytyczony drogami o utwardzonej nawierzchni, przebiegającymi przez wioski Obidowa, Klikuszowa, Pyzówka, Morawczyzna, Krauszów, Ludźmierz. Całość trasy przebiega przez teren gminy Nowy Targ.



VeloDunajec- ścieżka rowerowa w Gminie Nowy Targ jest niezwykle malownicza i łatwa z Waksmonda do Dębna, o długości ok. 10 km powstała w ramach Regionalnego Programu Operacyjnego Województwa Małopolskiego na lata 2014-2020. W Harkłowej oraz Dębnie znajdują się MOR-y czyli Miejsca Obsługi Rowerzystów, gdzie rowerzyści mogą zatrzymać się i odpocząć.

Atrakcje Turystyczne



CENTRUM NARCIARSTWA BIEGOWEGO GORCE w Klikuszowej. Trzeci w Polsce profesjonalny ośrodek narciarstwa biegowego. Obiekt posiada 1,8 km trasy do narciarstwa biegowego styl klasyczny i łyżwowy o parametrach FIS do rangi zawodów krajowych z możliwością rozbudowy, 1,2 km trasy letniej narto-rolkowej, oświetlenie, systemem sztucznego śnieżenia, zaplecze szatniowe, sanitariaty, wypożyczalnię sprzętu narciarskiego.

TURBACZ - (1310 m n.p.m.) to najwyższy szczyt Gorców, zaliczany do Korony Gór Polski. Jest idealnym szczytem dla miłośników górskich wędrówek i ciekawą propozycją na weekendowy wypad w góry. Na szczyt Turbacza prowadzi wiele szlaków rozpoczynających się praktycznie w każdej miejscowości położonej u podnóża Gorców. Można wejść na Turbacz pieszo, wjechać na rowerze lub wbiec na nartach biegowych. Dla narciarzy biegowych wytyczono specjalny szlak z Obidowej na Turbacz "Śladami Olimpijczyków". Trasy piesze można podzielić na te wymagające i takie, z którymi poradzi sobie każdy, łącznie z dziećmi. Jednakże większość osób nie udaje na sam wierzchołek wzniesienia, ale do położonego nieco niżej schroniska. Rozpościera się tam przepiękna panorama Tatr oraz spletają się aż cztery szlaki turystyczne: zielony, żółty, czerwony i niebieski.





ugnowytarg.pl



Chodźcie na Turbacz

Urząd Gminy Nowy Targ
Gmina Nowy Targ
34-400 Nowy Targ, ul. Bulwarowa 9

tel.: 18 263 22 00, 18 264 64 54
fax: 18 266 21 52
sekretariat@ugnowytarg.pl

Schronisko Górskie PTTK na Starych Wierchach

34-404 Klikuszowa stare-wierchy.pttk.pl ☎ 888 915 846

Oferujemy:

- 35 miejsc noclegowych w pokojach 2, 3, 4 i wieloosobowych
- pole namiotowe, - miejsca na ognisko
- smaczną kuchnię domową i regionalną
- miłą i pomocną obsługę

Naszym atutem jest piękne położenie na środku polany na Starych Wierchach przy Głównym Szlaku Beskidzkim z której roztacza się przepiękny widok na Tatry.



MAR KOP

ROBOTY ZIEMNE, WYPOŻYCZANIE MASZYN
BUDOWLANYCH, SPRZEDAŻ ZIEMI, ŻWIRU, PIASKU



Marcin Kopiński

Lasek 157 A, 34-404 Klikuszowa

☎ 697 503 421



Szkółka Drzew i Krzewów Ozdobnych

Szeroki asortyment
drzew i krzewów liściastych
oraz iglastych.

34-471 Krauszów
tel. 505 630 495, 787 174 084

krzewykrauszow@gmail.com

[facebook/Szkółka-Drzew-i-Krzewów-Ozdobnych-Krauszów](https://www.facebook.com/Szkolka-Drzew-i-Krzewow-Ozdobnych-Krauszow)



Bank Spółdzielczy

w Nowym Targu | rok założenia 1877

GRUPA BPS

ul. Rynek 11, 34-400 Nowy Targ
tel. 18 266-27-33, fax 18 266-81-26

kontakt@bsnowy targ.pl

www.bsnowy targ.pl

Placówki banku:
- Oddział Niedzica
- Punkt Kasowy
Łąpsze Niżne
- Filia Szafłary

Folder został przygotowany we współpracy z urzędem Gminy Nowy Targ
tekst: UG Nowy Targ, fotografie: arch. UG

Skład i druk: PCP - Kraków
WYDANIE II czerwiec 2021 r.



**POLSKIE
CENTRUM
PROMOCJI**

Wydawca: Polskie Centrum Promocji
www.pcp.org.pl pcp@adres.pl
www.facebook.com/wydawnictwo.pcp



34-409 Pyzówka, ul. Orkana 3
tel. +48 18 275 12 91
jan.scislo@gmail.com

Pokoje „U Zosi”

Serdecznie zapraszamy „białe”
i „zielone” szkoły, wycieczki szkolne,
a także gości indywidualnych.

Oferujemy:

- zakwaterowanie w pokojach dwu-, trzy-, cztero- i pięciosobowych
- smaczną, domową kuchnię
- stół bilardowy oraz stół do tenisa stołowego
- miejsce na ognisko i na grilla
- jazdę konną
- oświetlony wyciąg narciarski i kuligi zimą
- organizację wyjazdów integracyjnych lub kawalerskich, czy panieńskich
- pakiet noclegowy z paintballem
- pakiet noclegowy z wyciągiem narciarskim
- wypożyczalnię sprzętu narciarskiego
- wypożyczalnię quada
- szkółkę narciarską

www.pyzowka.pl



**Schronisko Górskie PTTK
im. Władysława Orkana
na Turbaczu**

1283 m n.p.m., Gorce
www.turbacz.net
schroniskoturbacz.pttk@gmail.com
tel. 602 118 889
666 726 893



Oferuje:

- 110 miejsc noclegowych w pokojach 2,3,4 i wieloosobowych, oraz 6 os. apartament z aneksem kuchennym, łazienką i salonem z TV
- pole namiotowe
- smaczną kuchnię domową i regionalną, - miłą obsługę
- wiatę oraz miejsca do organizacji ognisk i grilla
- salę kominkową wyposażoną w sprzęt multimedialny
- szlaki do wędrówek pieszych i wycieczek rowerowych, oraz trasy do narciarstwa biegowego i skitourowego
- piękne widoki na panoramę Tatr i Pienin
- cudowne wschody i zachody słońca

F.U.H. RADY

WYWÓZ ŚCIEKÓW

CZYSZCZENIE OCZYSZCZALNI PRZYDOMOWYCH • UDRAŻNIANIE KANALIZACJI


**ul. Nowotarska 129
34-431 Waksmund**



**18 265 34 82
603 656 796**

Producent i dystrybutor
mięsa, wędlin i drobiu

Odwiedź sklep on-line



Smak dobry
z natury

18 26 106 10

/FIRMAJANAS

FIRMAJANAS.PL

/FHPJANAS

 **JANAS**[®]

20 lat tradycji...



SPOD SAMIUSZKICH TATER

Tradycyjny makaron z Podhala,
bez konserwantów i sztucznych barwników.

www.makaronbukowianski.pl

marek.sproch@op.pl

tel. 660 844 911, 18 265 57 90



KOŻUCHY MODA SHOW

LEATHER & FUR

501 522 774 + 48 18 26 538 88

WAKSMUND, NOWOTARSKA 10

FIRMA POWSTAŁA W 1965 ROKU I JEST LIDEREM W SWOJEJ BRANŻY.
ZAJMUJEMY SIĘ PROFESJONALNIE PROJEKTOWANIEM I SZYCIEM
ODZIEŻY SKÓRZANEJ. ZAPRASZAMY KLIENTÓW INDYWIDUALNYCH
I HURTOWYCH.

W OFERCIE:

FUTRA KOŻUCHY
KAMIZELKI FUTRZANE
RĘKAWICZKI
CZAPKI
KURTKI SKÓRZANE
TOREBKI

INNE WYROBY SKÓRZANE



www.facebook.com/LukasModaShow

Rozwijaj biznes z własną energią



 516 410 218

 fotowoltage.pl

 biuro@fotowoltage.pl

 FOTOWOLTAGE

ZAKŁAD INSTALACJI ELEKTRYCZNYCH **ELMONT** w Nowym Targu



zieelmont@op.pl

ul. Szaflarska 97
34-400 Nowy Targ

ul. Szymony 17 A
34-500 Zakopane



18 20 158 20 602 114 857 602 114 836

Wykonujemy instalacje: linie kablowe i napowietrzne SN i NN,
stacje transformatorowe, oświetlenie zewnętrzne i uliczne,
instalacje elektryczne wewnętrzne i słabo prądowe w obiektach
mieszkalnych, usługowych, handlowych i przemysłowych.



ELMONT sp. z o.o.

ul. Jana Pawła II 120
34-400 Nowy Targ
Stacja Franczyzowa Circle K
stacjapaliw.elmont@gmail.com



BEZPOŚREDNI IMPORTER DACHÓWKI Z NOWEJ ZELANDII



F.H.U. OKNO-DACH S.C.

📞 602 151 906

📞 606 815 145

📍 Kolejowa 61
Nowy Targ

