

# MIEJSCOWY PLAN ZAGOSPODAROWANIA PRZESTRZENNEGO NOWA BIAŁA - POD BRZEGIEM

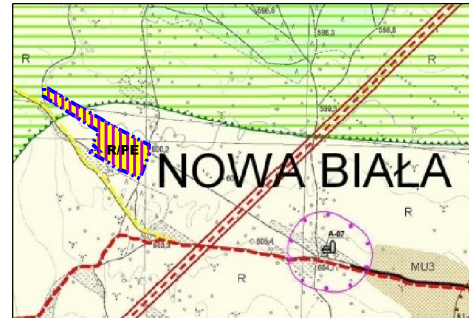
do wyłożenia do wglądu publicznego



SKALA 1:2000

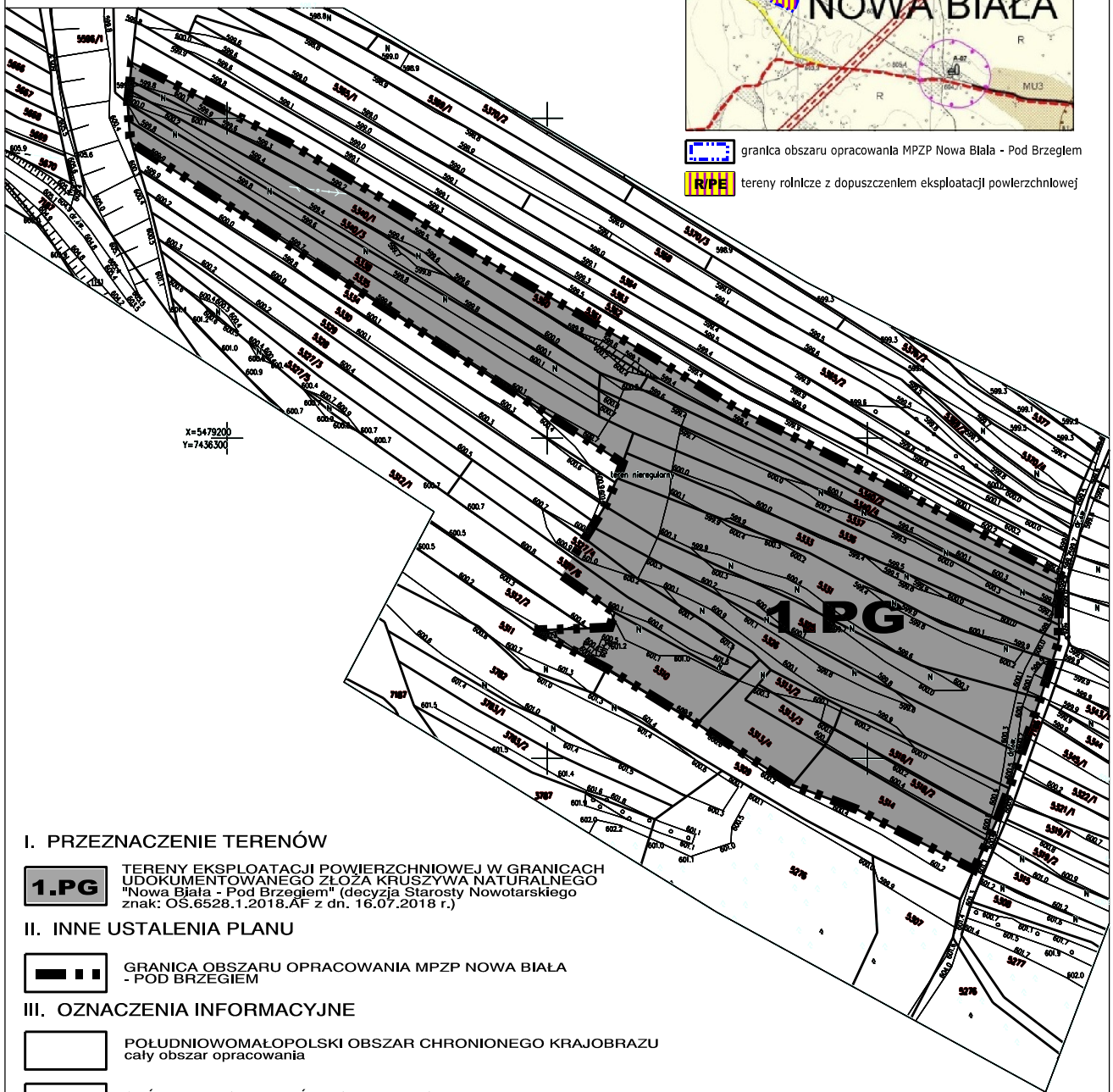
Załącznik Nr 1  
do Uchwały Nr .....  
Rady Gminy w Nowym Targu  
z dnia ..... 2020 r.



WYRYS ZE STUDIUM UWARUNKOWAŃ I KIERUNKÓW ZAGOSPODAROWANIA PRZESTRZENNEGO GMINY NOWY TARG



 granica obszaru opracowania MPZP Nowa Biała - Pod Brzegiem  
 tereny rolnicze z dopuszczeniem eksploatacji powierzchniowej



## I. PRZEZNACZENIE TERENÓW

**1.PG** TERENY EKSPLOATACJI POWIERZCHNIOWEJ W GRANICACH UDOKUMENTOWANEGO ZŁOŻA KRUSZYWA NATURALNEGO "Nowa Biała - Pod Brzegiem" (decyzja Starosty Nowotarskiego znak: OS.6528.1.2018.AF z dn. 16.07.2018 r.)

## II. INNE USTALENIA PLANU

 GRANICA OBSZARU OPACOWANIA MPZP NOWA BIAŁA - POD BRZEGIEM

## III. OZNACZENIA INFORMACYJNE

 POŁUDNIOWOMAŁOPOLSKI OBSZAR CHRONIONEGO KRAJOBRAZU  
cały obszar opracowania

 GŁÓWNY ZBIORNIK WÓD PODZIEMNYCH NR 440 -  
DOLINA KOPALNA NOWY TARG - cały obszar opracowania

 KARPACKI KORYTARZ GRANICZNY  
(wg PZPVM) - 2018r.)  
- cały obszar opracowania

