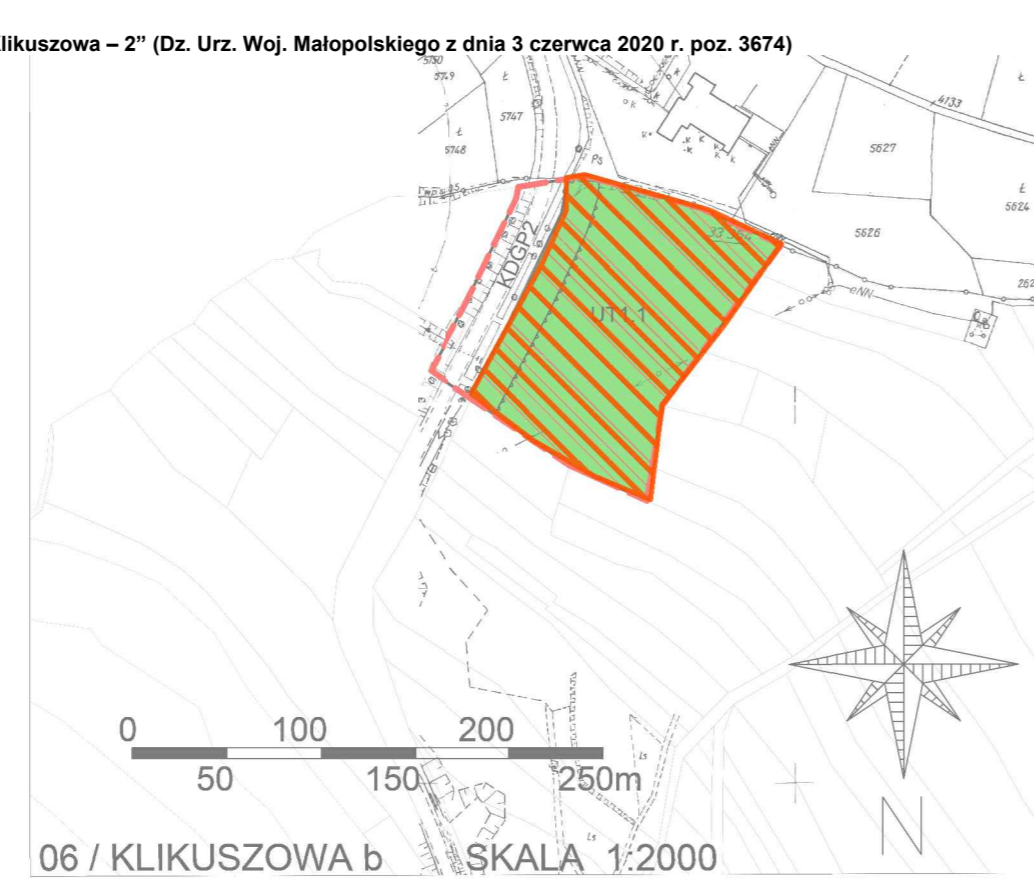
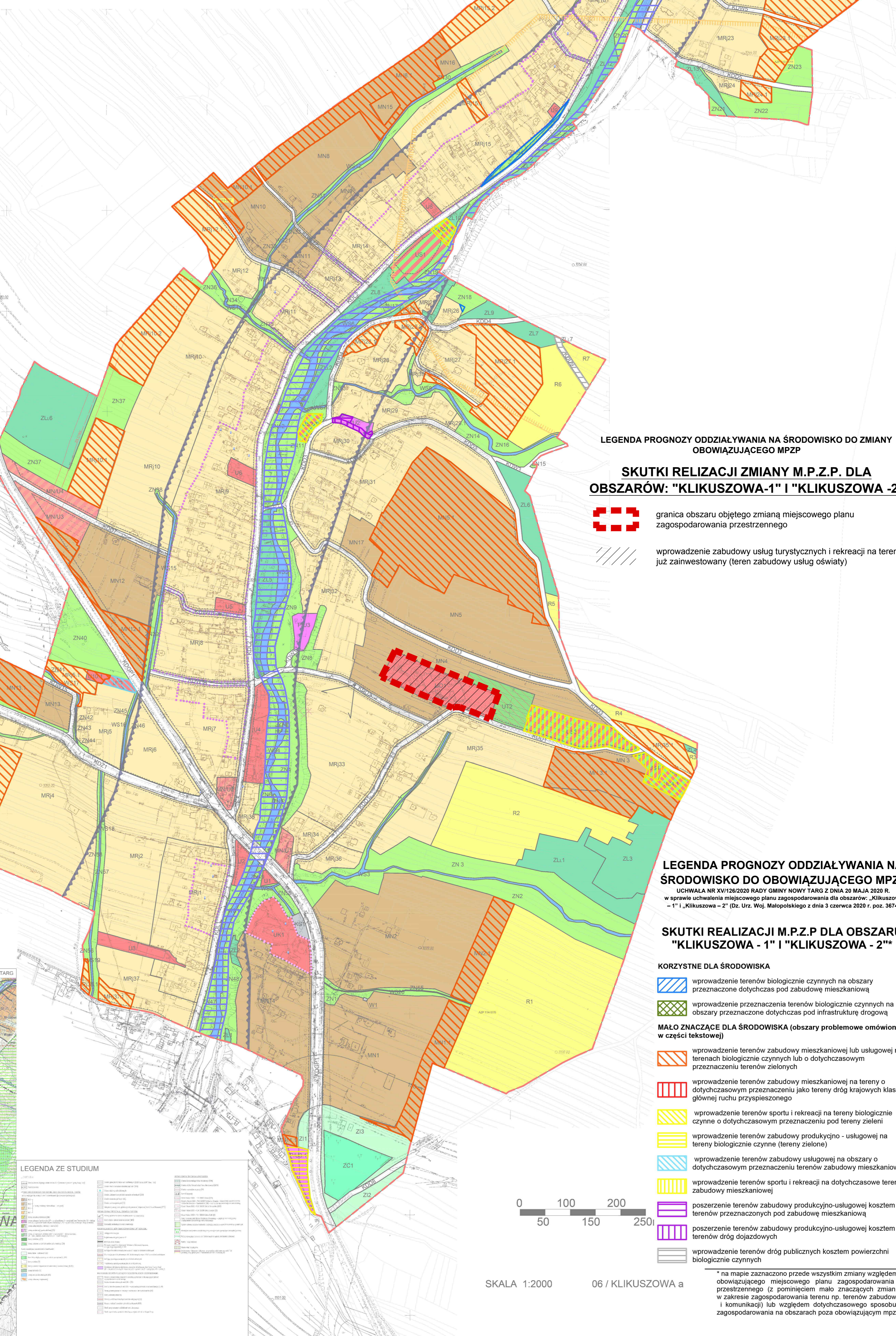


- granica obszaru objętego miejscowym planem zagospodarowania przestrzennego
 - linie rozgraniczające tereny o różnym przeznaczeniu lub tereny o różnych zasadach zagospodarowania
 - nieprzekraczalne linie zabudowy
 - symbol określający numery wydziałów terenu
 - symbol określający numery wydziałów nowego terenu
 - symbol określający przeznaczenie terenu
- OZNACZENIA OBIEKTÓW I OBSZARÓW OBJĘTYCH OCHRONĄ PRAWNĄ:**
- obszar otuliny Gorczańskiego Parku Narodowego
 - tereny osuwisk
 - obszary szczególnego zagrożenia powodzią o prawdopodobieństwie przewyższenia Q=1%
 - strefa ochrony sanitarnej od cmentarza (50m, 150m)
 - teren górniczy
 - strefa "A" ścisłej ochrony konserwatorskiej
 - strefa dominacji zabudowy tradycyjnej
 - obiekty wpisane do gminnej ewidencji zabytków
 - zasięg głównych kanałów wentylacyjnych
 - stanowisko archeologiczne wraz ze strefą ochronną
- RODZAJE PRZEZNACZENIA:**
- tereny zabudowy mieszkaniowej jednorodzinnej
 - tereny zabudowy mieszkaniowej jednorodzinnej z usługami
 - tereny zabudowy mieszkaniowej ekstensywnej
 - tereny zabudowy usługowej
 - tereny usług kultury religijnej
 - tereny usług oświaty
 - tereny zabudowy usług turystycznych i rekreacji
 - tereny sportu i rekreacji
 - tereny zabudowy produkcyjno-usługowej
 - tereny rolnicze
 - tereny lasów
 - tereny doleśń
 - tereny zieleni izolacyjnej
 - tereny zieleni nieurządzonej
 - cmentarze
 - tereny wód powierzchniowych śródlądowych
 - tereny obsługi komunikacji samochodowej
 - tereny urządzeń wodociągowych
- TERENY KOMUNIKACJI:**
- teren drogi zbiorczej
 - teren drogi lokalnej
 - teren drogi dojazdowej
 - teren drogi wewnętrznej
- STREFY OD URZĄDZEŃ TECHNICZNYCH I SIECI MAGISTRALNYCH:**
- strefa techniczna od napowietrznej linii energetycznej 110kV
 - strefa ochronna kontrolowalna od gazociągu wysokoprężnego
- OZNACZENIA INFORMACYJNE:**
- istniejąca sieć kanalizacyjna
 - istniejąca sieć gazowa
 - istniejąca sieć wodociągowa
 - istniejąca sieć elektroenergetyczna
 - istniejąca sieć elektroenergetyczna EN 110kV
 - istniejąca sieć gazowa wysokoprężna
- INNE:**
- punkt widokowy



06 / KLIKUSZOWA b SKALA 1:2000



LEGENDA PROGNOZY ODDZIAŁYWANIA NA ŚRODOWISKO DO ZMIANY OBOWIĄZUJĄCEGO MPZP

SKUTKI RELIZACJI ZMIANY M.P.Z.P. DLA OBSZARÓW: "KLIKUSZOWA-1" I "KLIKUSZOWA -2"

- granica obszaru objętego zmianą miejscowego planu zagospodarowania przestrzennego
- wprowadzenie zabudowy usług turystycznych i rekreacji na teren już zainwestowany (teren zabudowy usług oświaty)

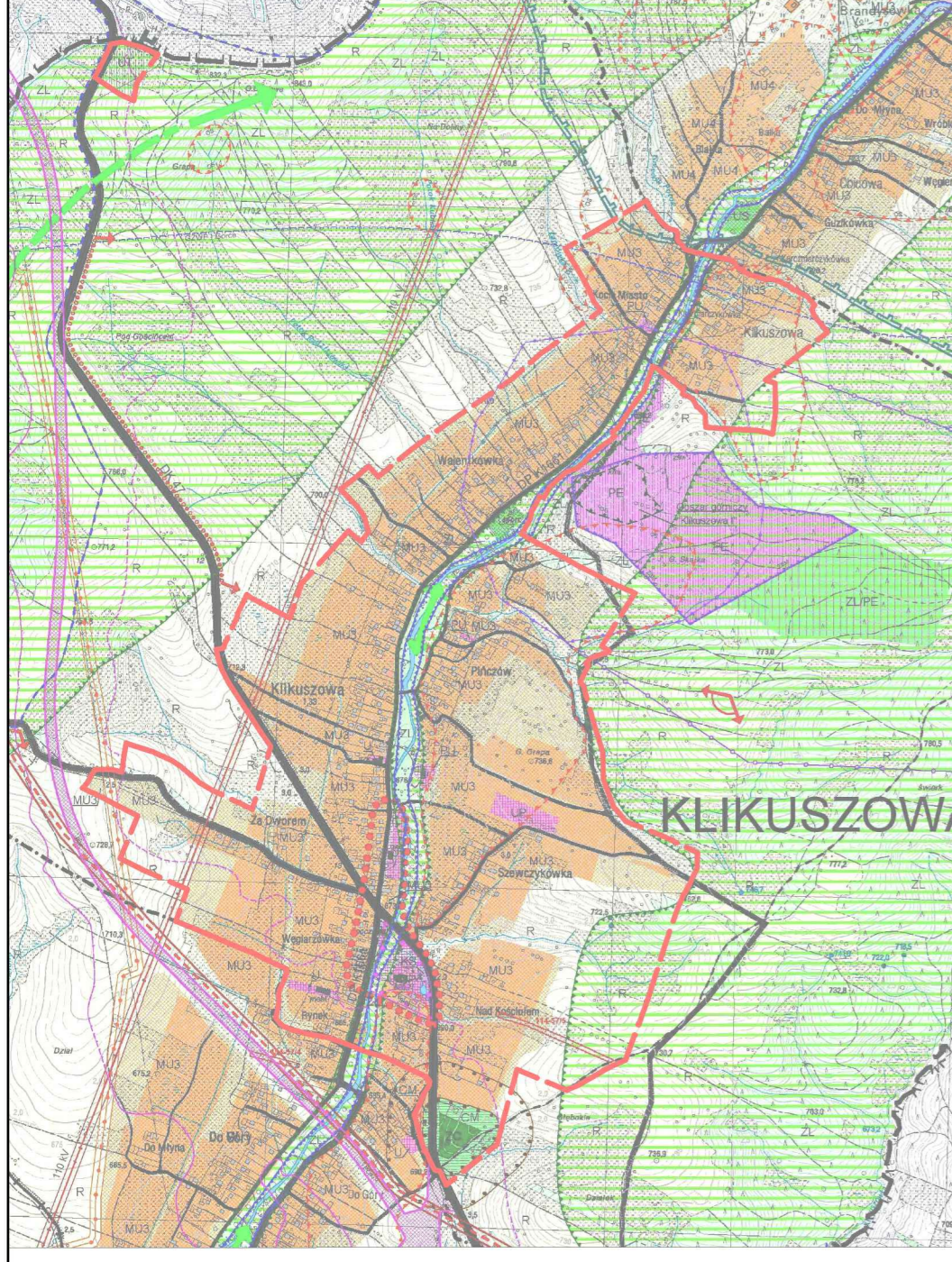
LEGENDA PROGNOZY ODDZIAŁYWANIA NA ŚRODOWISKO DO OBOWIĄZUJĄCEGO MPZP
 UCHWAŁA NR XVI/126/2020 RADY GMINY NOWY TARG Z DNIA 20 MAJA 2020 R.
 w sprawie uchwalenia miejscowego planu zagospodarowania dla obszarów: „Klikuszowa - 1” i „Klikuszowa - 2” (Dz. Urz. Woj. Małopolskiego z dnia 3 czerwca 2020 r. poz. 3674)

SKUTKI REALIZACJI M.P.Z.P DLA OBSZARU "KLIKUSZOWA - 1" I "KLIKUSZOWA - 2"

- KORZYŚNE DLA ŚRODOWISKA**
- wprowadzenie terenów biologicznie czynnych na obszary przeznaczone dotychczas pod zabudowę mieszkaniową
 - wprowadzenie przeznaczenia terenów biologicznie czynnych na obszary przeznaczone dotychczas pod infrastrukturę drogową
- MAŁO ZNACZĄCE DLA ŚRODOWISKA (obszary problemowe omówiono w części tekstowej)**
- wprowadzenie terenów zabudowy mieszkaniowej lub usługowej na terenach biologicznie czynnych lub o dotychczasowym przeznaczeniu terenów zielonych
 - wprowadzenie terenów zabudowy mieszkaniowej na tereny o dotychczasowym przeznaczeniu jako tereny dróg krajowych klasy głównej ruchu przyspieszonego
 - wprowadzenie terenów sportu i rekreacji na tereny biologicznie czynne o dotychczasowym przeznaczeniu pod tereny zielone
 - wprowadzenie terenów zabudowy produkcyjno - usługowej na tereny biologicznie czynne (tereny zielone)
 - wprowadzenie terenów zabudowy usługowej na obszary o dotychczasowym przeznaczeniu terenów zabudowy mieszkaniowej
 - wprowadzenie terenów sportu i rekreacji na dotychczasowe tereny zabudowy mieszkaniowej
 - poszerzenie terenów zabudowy produkcyjno-usługowej kosztem terenów przeznaczonych pod zabudowę mieszkaniową
 - poszerzenie terenów zabudowy produkcyjno-usługowej kosztem terenów dróg dojazdowych
 - wprowadzenie terenów dróg publicznych kosztem powierzchni biologicznie czynnych

* na mapie zaznaczono przede wszystkim zmiany względem obowiązującego miejscowego planu zagospodarowania przestrzennego (z pominięciem mało znaczących zmian w zakresie zagospodarowania terenu np. terenów zabudowy i komunikacji) lub względem dotychczasowego sposobu zagospodarowania na obszarach poza obowiązującym mpzp

WYRYS ZE STUDIUM UWARUNKOWAŃ I KIERUNKÓW ZAGOSPODAROWANIA PRZESTRZENNEGO GMINY NOWY TARG



LEGENDA ZE STUDIUM

	tereny zieleni nieurządzonej		tereny wód powierzchniowych śródlądowych
	tereny zieleni izolacyjnej		tereny obsługi komunikacji samochodowej
	tereny doleśń		tereny urządzeń wodociągowych
	tereny lasów		tereny osuwisk
	tereny rolnicze		obszary szczególnego zagrożenia powodzią o prawdopodobieństwie przewyższenia Q=1%
	tereny zabudowy usług produkcyjno-usługowej		strefa ochrony sanitarnej od cmentarza (50m, 150m)
	tereny zabudowy usługowej		teren górniczy
	tereny zabudowy mieszkaniowej ekstenywnej		strefa "A" ścisłej ochrony konserwatorskiej
	tereny zabudowy mieszkaniowej jednorodzinnej z usługami		strefa dominacji zabudowy tradycyjnej
	tereny zabudowy mieszkaniowej jednorodzinnej		obiekty wpisane do gminnej ewidencji zabytków
	tereny usług kultury religijnej		zasięg głównych kanałów wentylacyjnych
	tereny usług oświaty		stanowisko archeologiczne wraz ze strefą ochronną
	tereny sportu i rekreacji		obszar otuliny Gorczańskiego Parku Narodowego
	tereny rekreacji i sportu		granica obszaru objętego miejscowym planem zagospodarowania przestrzennego
	tereny rekreacji i sportu		linie rozgraniczające tereny o różnym przeznaczeniu lub tereny o różnych zasadach zagospodarowania
	tereny rekreacji i sportu		nieprzekraczalne linie zabudowy
	tereny rekreacji i sportu		symbol określający numery wydziałów terenu
	tereny rekreacji i sportu		symbol określający numery wydziałów nowego terenu
	tereny rekreacji i sportu		symbol określający przeznaczenie terenu