







LEGENDA DO OBOWIĄZUJĄCEGO MPZP
 UCHWAŁA NR XV/126/2020 RADY GMINY NOWY TARG Z DNIA 20 MAJA 2020 R.
 w sprawie uchwalenia miejscowego planu zagospodarowania dla obszarów:
 „Klikuszowa – 1” i „Klikuszowa – 2” (Dz. Urz. Woj. Małopolskiego z dnia 3
 czerwca 2020 r. poz. 3674)

-  granice terenów opracowania
-  granice gmin

Powiązania ekologiczne (stan na rok 2012)


-  szlaki migracji zwierzyny wg. danych udostępnionych przez RDOŚ w Krakowie
-  obszar węzłowy „GORCE” (kod: GKK-5) o randze krajowej


Zweryfikowane (zaktualizowane) fragmenty korytarzy ekologicznych w odniesieniu do ustaleń przyjętych w dokumentach planistycznych (stan na rok 2013)*

-  obszary korytarzy o już zagrożonej (potencjalnie ograniczonej) funkcjonalności na skutek obowiązujących ustaleń planistycznych
-  obszary korytarzy o nie zagrożonej funkcjonalności w kontekście obowiązujących ustaleń planistycznych

* zgodnie z projektem pn. "Rozbudowa bazy danych przestrzennych o korytarzach ekologicznych w Małopolsce (2013 r.) zrealizowanym przez RDOŚ w Krakowie

LEGENDA PROGNOZY ODDZIAŁYWANIA NA ŚRODOWISKO DO ZMIANY OBOWIĄZUJĄCEGO MPZP

-  granica obszaru objętego zmianą miejscowego planu zagospodarowania przestrzennego

	EKOID 40-236 Katowice ul. Łączna 3/40 Zał. 2	
	Temat: Prognoza oddziaływania na środowisko zmiany miejscowego planu zagospodarowania przestrzennego	
Data	Tytuł:	Skala
04.2022	Mapa ustaleń MPZP na tle powiązań ekologicznych	1:5 000